

Մարտահրավերներ և հնարավորություններ՝ Հայաստանում 30x30 թիրախին հասնելու ճանապարհին

Կարեն Մանվելյան, կ.գ.թ. Ծրագրի թիմի ղեկավար,
WWF հայաստանյան մասնաճյուղ

Ներածություն

Հայաստանի բնության հատուկ պահպանվող տարածքների (ԲՀՊՏ) ցանցը առանցքային դերակատարում ունի կենսաբազմազանության պահպանության գործում: Դրանք կարևոր են անհետացման եզրին գտնվող տեսակների և ապրելավայրերի պահպանության, ապաստանների տրամադրման, տեսակների միգրացիայի ու տեղաշարժի ապահովման և լանդշաֆտներում բնական գործընթացների պահպանման համար:

ԲՀՊՏ-ների ներկա ծածկույթը՝ **386,355 հա** կամ երկրի ողջ ծածկույթի **13 %-ը**:

2012թ. ի վեր ԲՀՊՏ-ների ամբողջ տարածքը ընդլայնվել է 88,600 հա (3%):

Այժմ կան **3 պետական արգելոցներ, 4 ազգային պարկեր, 27 պետական արգելավայրեր և 233 բնության հուշարձաններ**:

Երկրի ֆլորայի և ֆաունայի տեսակների համար կարևոր ապրելավայրերի ընդհանուր մակերեսի շուրջ 60%-ը ծածկված է տարբեր կատեգորիաների ԲՀՊՏ-ներով:

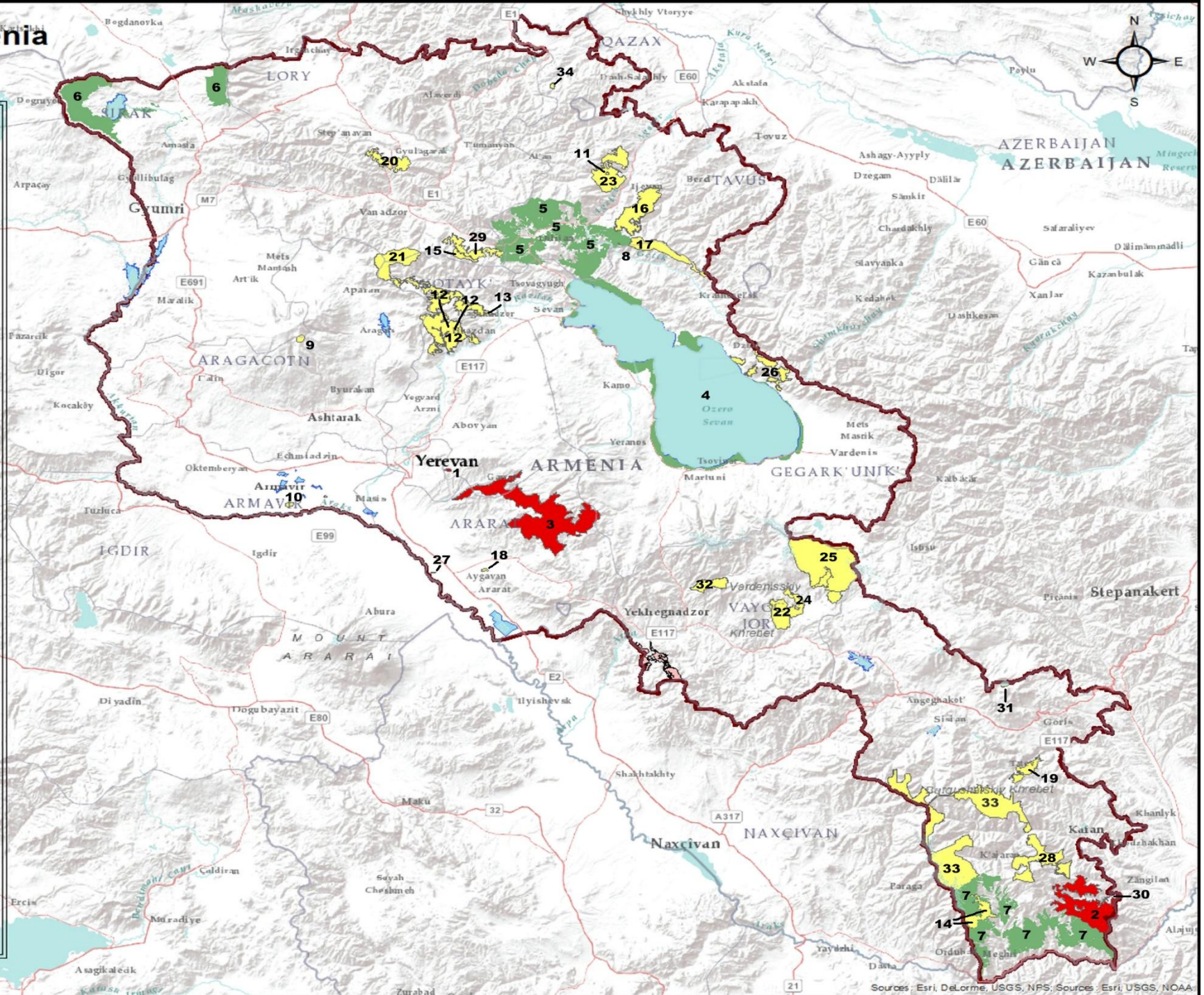
Բնապահպանական տարածքների (Conserved Areas) ներկա ծածկույթը (OECM)՝ **121,035 հա** կամ երկրի ողջ տարածքի **4.1%-ը**:

Ներկայումս ԲՀՊՏ-ների և բնապահպանական տարածքների ամբողջ ծածկույթը՝ 507,390 հա կամ 17.1%:

Protected Areas of Armenia

Legend; Protected Areas NAME, TYPE, area

- 1 Erebuni, State Reserve, 118.75 ha
- 2 Shikahogh, State Reserve, 12137.075 ha
- 3 Khosrov Forest, State Reserve, 23213.5 ha
- 4 Sevan, National Park, 147456 ha
- 5 Dilijan, National Park, 33765 ha
- 6 Arpi Lake, National Park, 21039.3 ha
- 7 Arevik, National Park, 31211.19 ha
- 8 Akhnabat Yew Grove, State Sanctuary, 25 ha
- 9 Aragats Alpine, State Sanctuary, 300 ha
- 10 Ararat Vordan Karmir, State Sanctuary, 219.85 ha
- 11 Arjatkhlenti Hazel-Nut, State Sanctuary, 40 ha
- 12 Arzakan-Meghradzor, State Sanctuary, 13532 ha
- 13 Bank's Pine, State Sanctuary, 4 ha
- 14 Boghaqar, State Sanctuary, 2728 ha
- 15 Caucasian Rose-Bay, State Sanctuary, 1000 ha
- 16 Gandzakar-Upper Aghdan, State Sanctuary, 6813 ha
- 17 Getik, State Sanctuary, 5768 ha
- 18 Gorayan Sands, State Sanctuary, 95.99 ha
- 19 Goris, State Sanctuary, 1850 ha
- 20 Gyulagarak, State Sanctuary, 2576 ha
- 21 Hanqavan Hydrological, State Sanctuary, 5202 ha
- 22 Herher Open Woodland, State Sanctuary, 6139 ha
- 23 Ijevan, State Sanctuary, 5908 ha
- 24 Jermuk Forest, State Sanctuary, 3865 ha
- 25 Jermuk Hydrological, State Sanctuary, 17370.66 ha
- 26 Juniper Open Woodland, State Sanctuary, 3312 ha
- 27 Khor Virap, State Sanctuary, 50.28 ha
- 28 Khustup, State Sanctuary, 6946.74 ha
- 29 Margahovit, State Sanctuary, 3368 ha
- 30 Plane Grove, State Sanctuary, 64.2 ha
- 31 Sev Lich, State Sanctuary, 240 ha
- 32 Yeghegnadzor State Sanctuary, 4200 ha
- 33 Zangezur, State Sanctuary, 25711.5959 ha
- 34 Zikatar, State Sanctuary, 150 ha



Օրենսդրական շրջանակ

ՀԱՅԱՍՏԱՆԻ ՀԱՆՐԱՊԵՏՈՒԹՅԱՆ ՕՐԵՆՔԸ Բնության հատուկ պահպանվող տարածքների մասին

Ընդունվել է 27 նոյեմբերի, 2006թ.

Մարտահրավերներ

- IUCN-ի V և VI կատեգորիաները ներկայացված չեն
- Ոչինչ առկա չէ բուֆերային գոտու, էկոլոգիական միջանցքի և կենսոլորտային արգելոցի մասին
- Ոչինչ առկա չէ այլ արդյունավետ պահպանության միջոցառումների (OECM), պահպանվող տարածքների, էմերալդ տարածքի և այլնի մասին

Հնարավորություններ

ՀԱՅԱՍՏԱՆԻ ՀԱՆՐԱՊԵՏՈՒԹՅԱՆ ՕՐԵՆՔԸ «Բնության հատուկ պահպանվող տարածքների մասին» վերանայման փուլում է:

- IUCN V կատեգորիայի ավելացում (պահպանվող լանդշաֆտ, որը կարող է կառավարվել պետական, համայնքային կամ մասնավոր կազմակերպությունների կողմից)
- Ավելացումներ բուֆերային գոտու, էկոլոգիական միջանցքի և կենսոլորտային արգելոցի մասով
- Ավելացումներ OECM տարածքների մասով

Մշակել և հավանություն տալ ենթաօրենսդրական ակտեր OECM տարածքների ստեղծման, կառավարման և կայունության վերաբերյալ

Ինստիտուցիոնալ շրջանակ

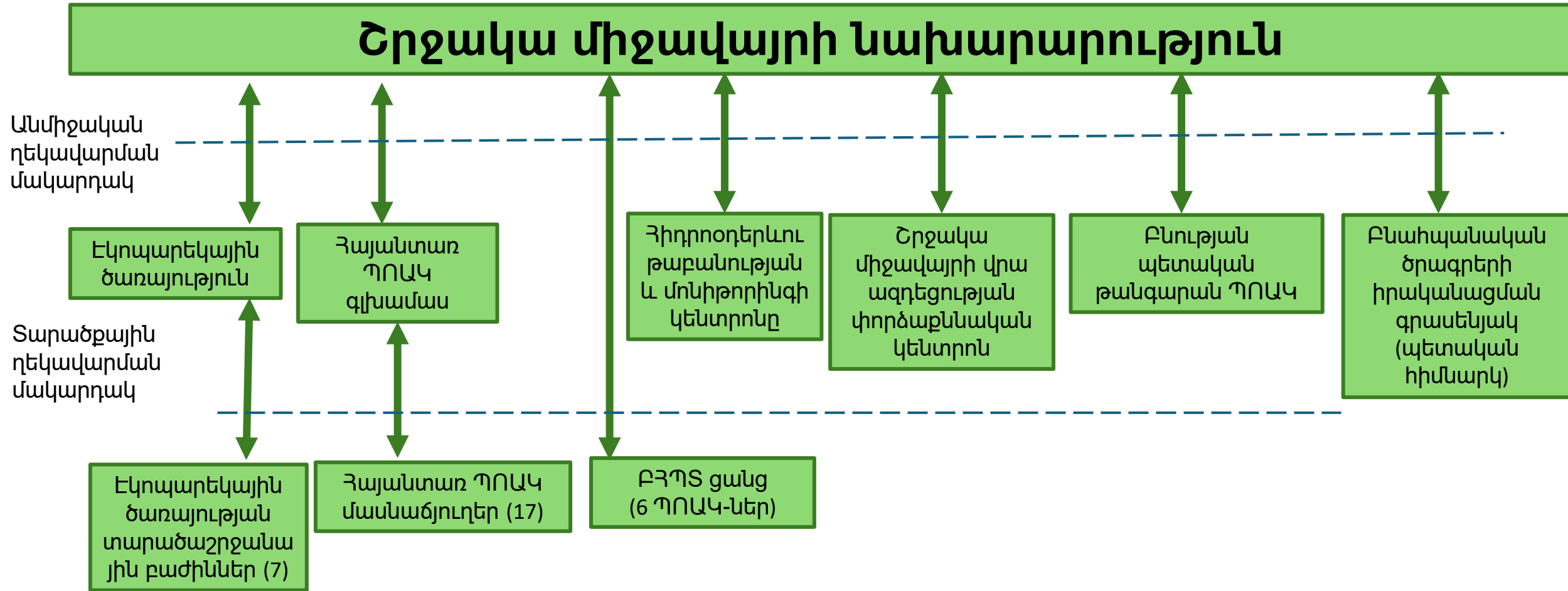
Կենսաբազմազանության պահպանությունը Հայաստանում ղեկավարվում է Շրջակա միջավայրի նախարարության կողմից:

Հայաստանի ԲՀՊՏ-ները կառավարվում են 6 պետական ոչ-առևտրային կազմակերպությունների (ՊՈԱԿ), իսկ անտառատնտեսությունը՝ (այդ թվում՝ անտառային արգելավայրեր) Հայաստան ՊՈԱԿ-ի կողմից:

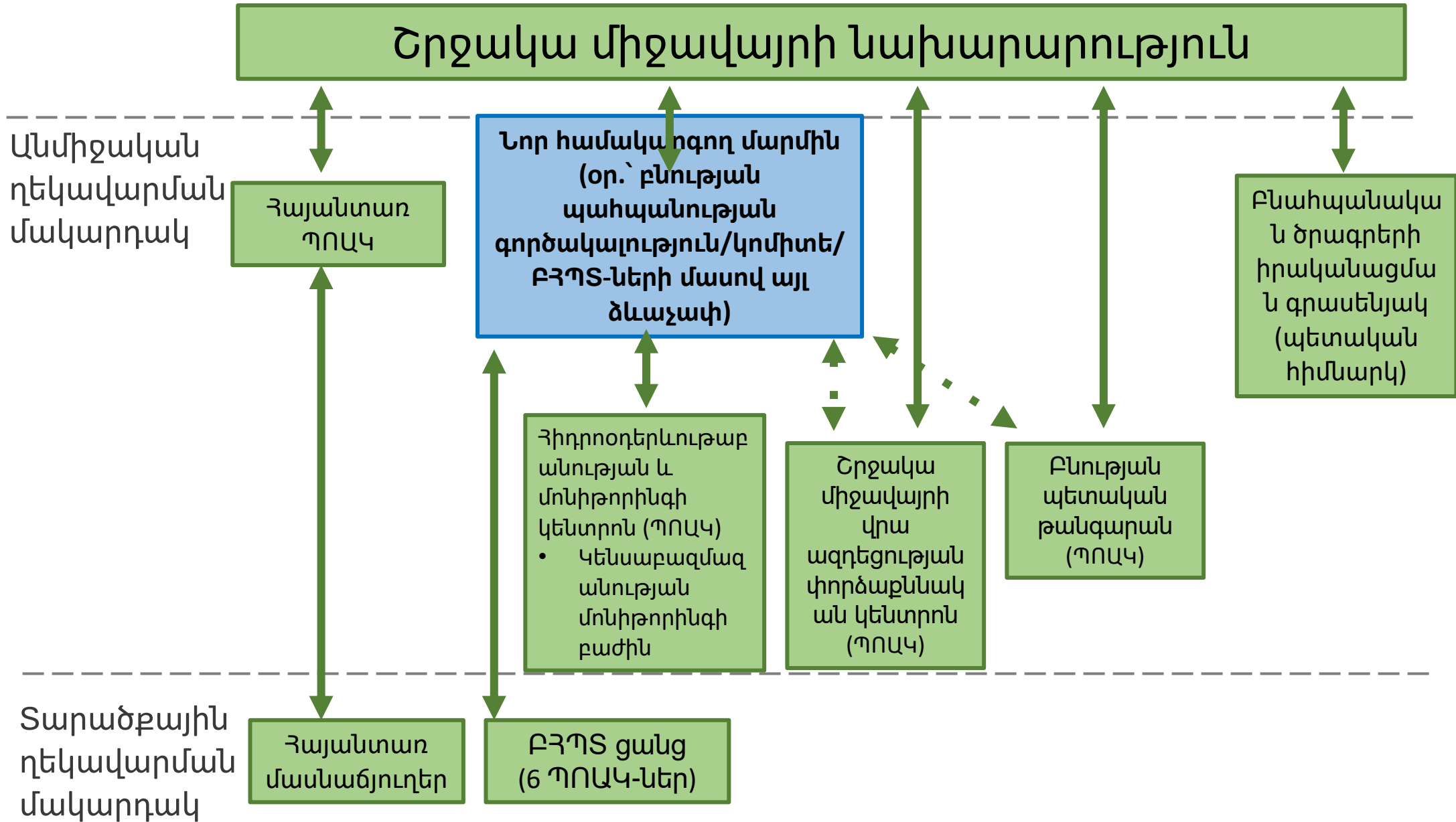
| ՊՈԱԿ | ԲՀՊՏ | Տարածք (հա) |
|--------------------------------------|--|----------------|
| «Խոսրովի անտառ» պետական արգելոց | «Խոսրովի անտառ» պետական արգելոց | 23,213 |
| | «Խոր Վիրապ» պետական արգելավայր | 50 |
| | «Գոռավանի ավազուտներ» պետական արգելավայր | 96 |
| Զանգեզուր կենսոլորտային համալիր ՊՈԱԿ | Շիկահողի պետական արգելոց | 12,137 |
| | Արևիք ազգային պարկ | 31,211 |
| | Բողաքարի արգելավայր | 2,728 |
| | Սոսու պուրակ արգելավայր | 64 |
| | Զանգեզուր արգելավայր | 25,711 |
| | Խուստուփի արգելավայր | 6,946 |
| | Սև լիճ արգելավայր | 240 |
| «Դիլիջան ազգային պարկ» ՊՈԱԿ | Դիլիջան ազգային պարկ | 33,765 |
| | Ախնաբաթի կենու պուրակ արգելավայր | 25 |
| «Սևան ազգային պարկ» ՊՈԱԿ | Սևան ազգային պարկ | 147,456 |
| | Գիհու նոսրանտառային արգելավայր | 3,312 |
| «Արփի լիճ» ազգային պարկ ՊՈԱԿ | Արփի լիճ ազգային պարկ | 21,039 |

| | | |
|--|--|--|
| «Արգելոցապարկային համալիր» ՊՈԱԿ | <p>Էրեբունի պետական արգելոց Որդան կարմիր արգելավայր Ջերմուկի ջրաբանական արգելավայր Հանքավանի ջրաբանական արգելավայր Զիկատար արգելավայր Սոճուտի դենդրոպարկ Վանաձորի դենդրոպարկ Իջևանի դենդրոպարկ Բերդի Սորաններ դենդրոպարկ</p> | <p>118 219 17370 5202 150 35 1 14 62</p> |
| Հայանտառ ՊՈԱԿ | <p>«Արջատիսլենու» արգելավայր «Արգական-Մեղրաձորի» արգելավայր «Բանքսի սոճու» արգելավայր «Գանձաքարի» արգելավայր «Գետիկի» արգելավայր «Գորիսի» արգելավայր «Գյուլագարակի» արգելավայր «Եղեգնաձորի» արգելավայր «Իջևանի» արգելավայր «Հեր-հերի նոսրանտառային» արգելավայր «Կովկասյան մրտավարդենու» արգելավայր «Մարգահովտի» արգելավայր «Ջերմուկի անտառային» արգելավայր</p> | <p>40 13,532 4 6,813 5,728 1,850 2,576 4,200 5,908 6,139 1,000 3,368 3,865</p> |

Մարտահրավերներ. Բնության հատուկ պահպանվող տարածքների կառավարման ներկա համակարգը



Հնարավորություններ. ԲՀՊՏ-ների ղեկավարման և կառավարման մարմին



ԲՀՊՏ-ների կառավարման նախատեսված կառուցվածք

Շրջակա միջավայրի նախարարություն

ԲՀՊՏ համակարգման մարմին

Ջրվեժ անտառապուրակ

Խոսքովի արգելոց

Դիլիջան ԱՊ

Սևան ԱՊ

Չանգեզուր կենսոլորտային համալիրի մասնաճյուղ

Արփի լիճ ԱՊ

Արևիք ԱՊ

Բողաքարի արգելավայր

Էրեբունի արգելոց

Խոր Վիրապ արգելավայր

Գոռավանի արգելավայր

Որդան կարմիր արգելավայր

Աինաբաթի կենոլ պուրակ արգելավայր

Չիկատար արգելավայր

Սոճուտի դենդրոպարկ

Վանաձորի դենդրոպարկ

Իջևանի դենդրոպարկ

Բերդի Սորաններ դենդրոպարկ

Հանքավանի ջրաբանական արգելավայր

Ջերմուկի ջրաբանական արգելավայր

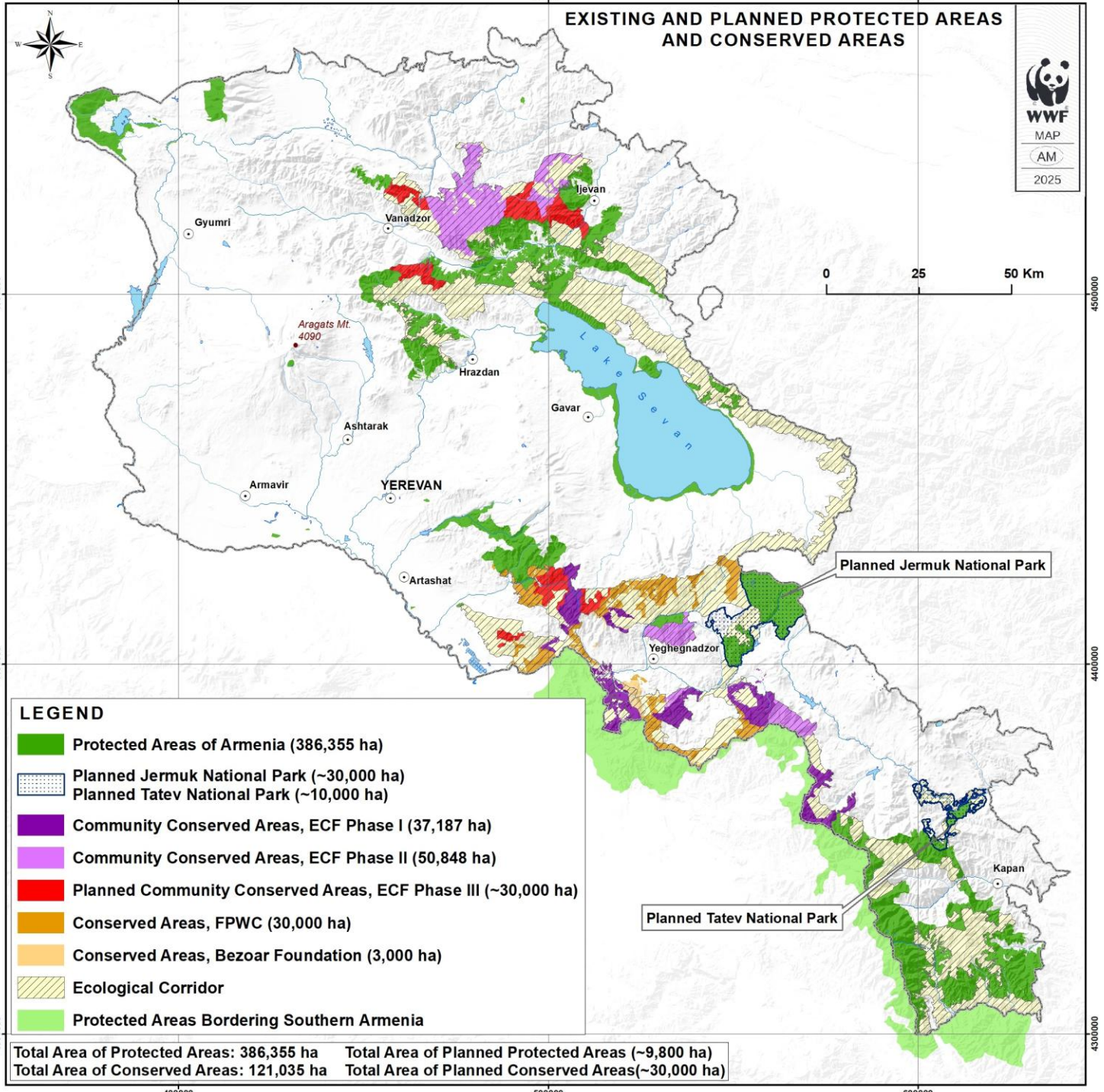
Շիկահողի արգելոց

Չանգեզուր արգելավայր

Խուլստուկի արգելավայր

Սոսու պուրակ արգելավայր

EXISTING AND PLANNED PROTECTED AREAS AND CONSERVED AREAS



LEGEND

- Protected Areas of Armenia (386,355 ha)
- Planned Jermuk National Park (~30,000 ha)
 Planned Tatev National Park (~10,000 ha)
- Community Conserved Areas, ECF Phase I (37,187 ha)
- Community Conserved Areas, ECF Phase II (50,848 ha)
- Planned Community Conserved Areas, ECF Phase III (~30,000 ha)
- Conserved Areas, FPWC (30,000 ha)
- Conserved Areas, Bezoar Foundation (3,000 ha)
- Ecological Corridor
- Protected Areas Bordering Southern Armenia

Total Area of Protected Areas: 386,355 ha Total Area of Planned Protected Areas (~9,800 ha)
 Total Area of Conserved Areas: 121,035 ha Total Area of Planned Conserved Areas (~30,000 ha)

Հնարավորություններ հասնելու 30x30 թիրախին

Տաթև և Ջերմուկ ազգային պարկերի ստեղծումով կրնդլայնվի ԲՀՊՏ-ների ամբողջ տարածքը՝ 9,800 հա:

Մինչև 2030թ. ԲՀՊՏ-ների ակնկալվող ծածկույթ՝ - **396,155 հա** կամ երկրի ողջ տարածքի **13.3 %-ը**:

Կլինեն 3 պետական արգելոցներ, 6 ազգային պարկեր, 23 պետական արգելավայրեր և 233 բնության հուշարձաններ:

Մինչև 2030թ. բնապահպանական տարածքների ակնկալվող ծածկույթը (OECM) – **151,035 հա** կամ երկրի ողջ տարածքի **5.1%-ը**:

Մինչև 2030թ. ԲՀՊՏ-ների և բնապահպանական տարածքների ակնկալվող ամբողջ ծածկույթը՝ 547,190 հա կամ 18.4%:

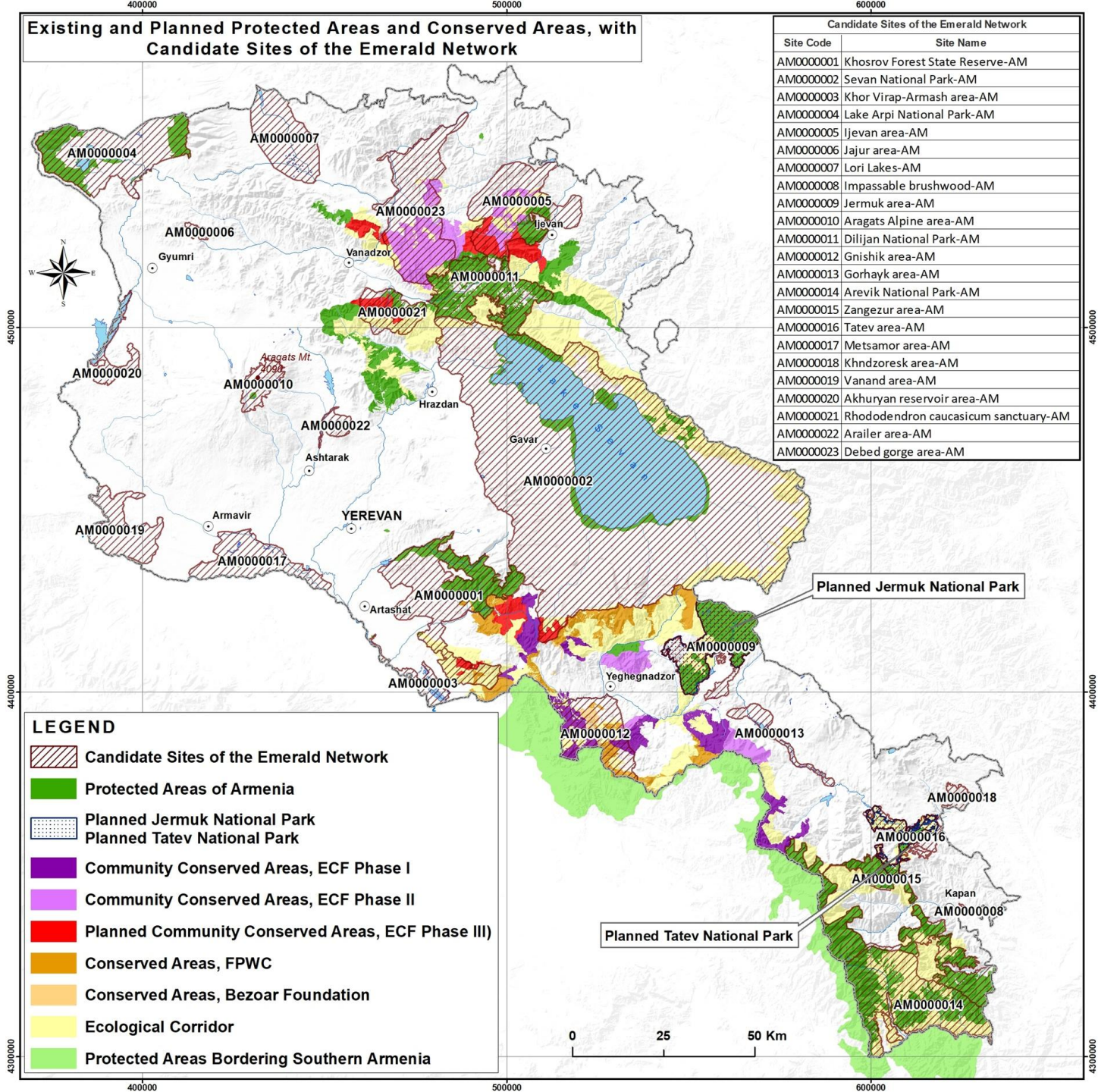
Կարևոր Կենսաբազմազանության տարածքներ, Էմերալդ տարածքներ ընդգրկող պետական անտառային հողերում ԲՀՊՏ-ների կամ OECM տարածքների ստեղծման դեպքում, ամբողջ ծածկույթը կարող է հասնել **30%-ի (ի հավելումն, 270,000 հա պետք է ընդգրկի ԲՀՊՏ-ներ և OECM տարածքներ:**

30x30 թիրախին հասնելու հնարավորություններ

| № | Անվանում | Արգելավայրեր / Դենդրոպարկեր (հա) | Անտառտնտեսություն ներ՝ առանց արգելավայրերի (հա) | Ընդհանուր տարածք (հա) |
|----|---|--|---|-----------------------------|
| 1 | Թումանյան ԱՊ (Զիլիզայի, մասամբ՝ Տաշիրի և Նախկին Լավարի անտառտնտեսություններ) | 0 | 47,921 | 47,921 |
| 2 | Մոտկոր ԱՊ (Նախկին Դսեղի և Վահագնիի անտառտնտեսություններ) | 0 | 32,716 | 32,716 |
| 3 | Իջևան ԱՊ (Իջևանի և Սևքարի անտառտնտեսություններ, Իջևանի, Գանձաքարի և Արջատիլենու արգելավայրեր, Իջևանի դենդրոպարկ) | 12,776 | 34,396 | 47,172 |
| 4 | Դիլիջան ԱՊ ընդլայնում (Ճամբարակի անտառտնտեսություն, Կովկասյան մրտավարդենու, Մարգահովիտի և Գետիկի արգելավայրեր) | 10,096 | 8,098 | 18,194 |
| 5 | Չիկատար ԱՊ (Չիկատար արգելավայր և Նոյեմբերյանի անտառտնտեսություն) | 150 | 29,546 | 29,696 |
| 6 | Արծվաբերդ ԱՊ (Արծվաբերդի անտառտնտեսություն և Սորաններ դենդրոպարկ) | 62 | 42,837 | 42,899 |
| 7 | Տաթև ԱՊ (Սյունիքի և մասամբ՝ Սիսիանի անտառտնտեսություններ, Գորիսի արգելավայր) | 1,850 | 11,000 | 12,850 |
| 8 | Զերմուկ ԱՊ (Զերմուկի անտառային, Յերիերի Նոսրանտառային և Զերմուկի ջրաբանական արգելավայրեր, մասամբ՝ Վայոց Ձորի անտառտնտեսություն) | 27,375 | 9,152 | 36,527 |
| 9 | Չանգեզուր ԿՀ ընդլայնում (Կապանի անտառտնտեսություն) | 0 | 42,683 | 42,683 |
| 10 | Արզական-Մեղրաձոր ԱՊ (Հրազդանի անտառտնտեսություն, Արզական-Մեղրաձորի, Բանքսի սոճու և Հանքավանի ջրաբանական արգելավայրեր) | 18,705 | 9,677 | 28,382 |
| | Ընդհանուր | 71,014 | 268,025 | 339,039 |




ՀՀ անտառային հողերի վերակազմավորման և դրանք ու մի շարք արգելավայրեր ու դենդրոպարկեր ընդգրկելով ազգային պարկեր ստեղծելու միջոցով հնարավոր է ՀՀ պահպանվող տարածքներն ավելացնել ևս մոտ 268,000 հա-ով, որը կմոտեցնի 30%-ի թիրախին:

Existing and Planned Protected Areas and Conserved Areas, with Candidate Sites of the Emerald Network



| Candidate Sites of the Emerald Network | |
|--|--------------------------------------|
| Site Code | Site Name |
| AM0000001 | Khosrov Forest State Reserve-AM |
| AM0000002 | Sevan National Park-AM |
| AM0000003 | Khor Virap-Armash area-AM |
| AM0000004 | Lake Arpi National Park-AM |
| AM0000005 | Ijevan area-AM |
| AM0000006 | Jajur area-AM |
| AM0000007 | Lori Lakes-AM |
| AM0000008 | Impassable brushwood-AM |
| AM0000009 | Jermuk area-AM |
| AM0000010 | Aragats Alpine area-AM |
| AM0000011 | Dilijan National Park-AM |
| AM0000012 | Gnishik area-AM |
| AM0000013 | Gorhayk area-AM |
| AM0000014 | Arevik National Park-AM |
| AM0000015 | Zangezour area-AM |
| AM0000016 | Tatev area-AM |
| AM0000017 | Metsamor area-AM |
| AM0000018 | Khndzoresk area-AM |
| AM0000019 | Vanand area-AM |
| AM0000020 | Akhuryan reservoir area-AM |
| AM0000021 | Rhododendron caucasicum sanctuary-AM |
| AM0000022 | Arailer area-AM |
| AM0000023 | Debed gorge area-AM |

LEGEND

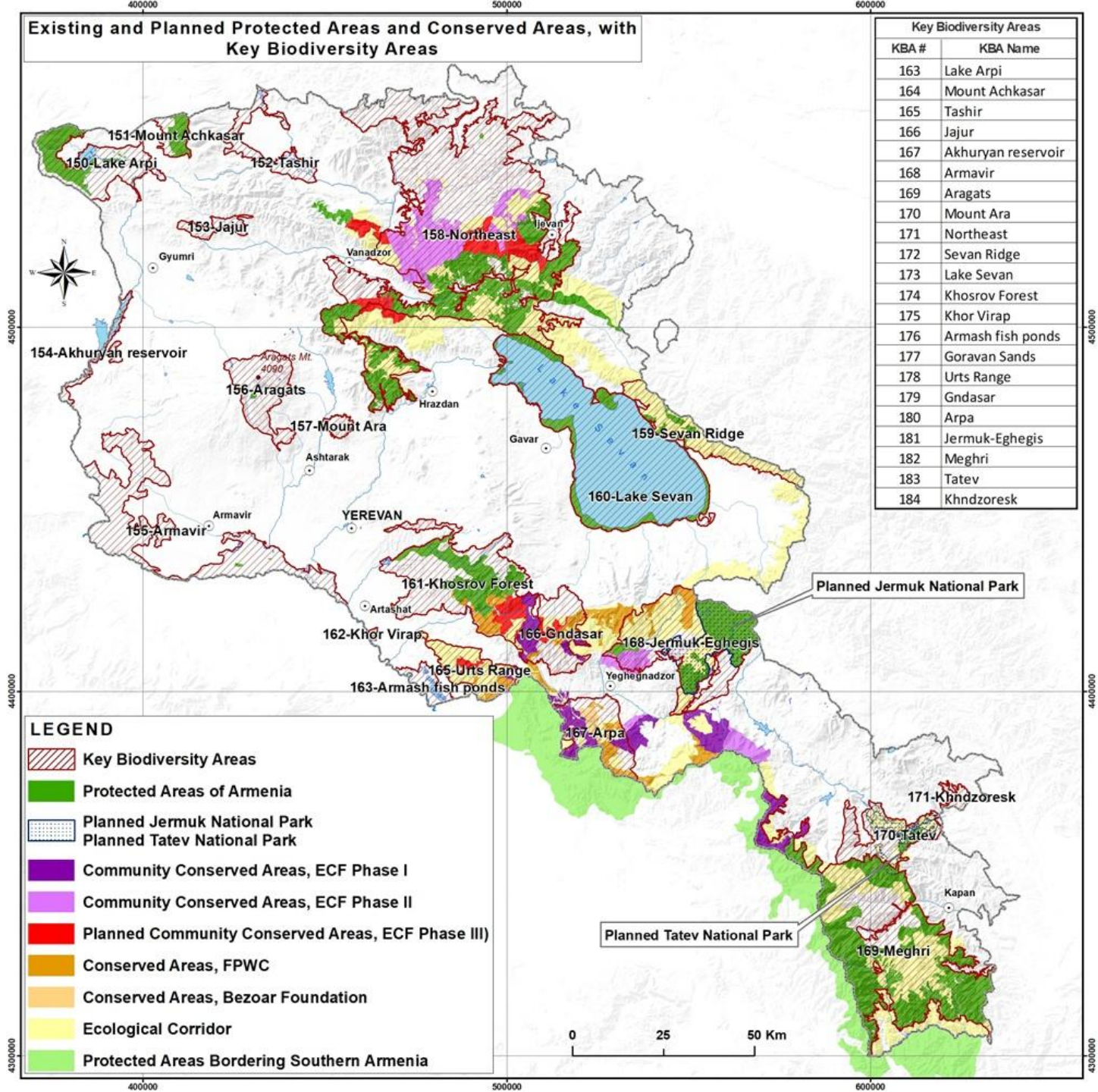
-  Candidate Sites of the Emerald Network
-  Protected Areas of Armenia
-  Planned Jermuk National Park
Planned Tatev National Park
-  Community Conserved Areas, ECF Phase I
-  Community Conserved Areas, ECF Phase II
-  Planned Community Conserved Areas, ECF Phase III)
-  Conserved Areas, FPWC
-  Conserved Areas, Bezoar Foundation
-  Ecological Corridor
-  Protected Areas Bordering Southern Armenia



Planned Jermuk National Park

Planned Tatev National Park


Existing and Planned Protected Areas and Conserved Areas, with Key Biodiversity Areas



| Key Biodiversity Areas | |
|------------------------|--------------------|
| KBA # | KBA Name |
| 163 | Lake Arpi |
| 164 | Mount Achkarasar |
| 165 | Tashir |
| 166 | Jajur |
| 167 | Akhuryan reservoir |
| 168 | Armavir |
| 169 | Aragats |
| 170 | Mount Ara |
| 171 | Northeast |
| 172 | Sevan Ridge |
| 173 | Lake Sevan |
| 174 | Khosrov Forest |
| 175 | Khor Virap |
| 176 | Armash fish ponds |
| 177 | Goravan Sands |
| 178 | Urts Range |
| 179 | Gndasar |
| 180 | Arpa |
| 181 | Jermuk-Eghegis |
| 182 | Meghri |
| 183 | Tatev |
| 184 | Khndzoresk |

LEGEND

-  Key Biodiversity Areas
-  Protected Areas of Armenia
-  Planned Jermuk National Park
Planned Tatev National Park
-  Community Conserved Areas, ECF Phase I
-  Community Conserved Areas, ECF Phase II
-  Planned Community Conserved Areas, ECF Phase III)
-  Conserved Areas, FPWC
-  Conserved Areas, Bezoar Foundation
-  Ecological Corridor
-  Protected Areas Bordering Southern Armenia



Շնորհակալություն ուշադրության համար

